

OKRESNÝ ÚRAD BARDEJOV

POZEMKOVÝ A LESNÝ ODBOR

Dlhý rad 16, 085 01 Bardejov

Číslo spisu

OU-BJ-PLO-2021/000857-049

Bardejov

14. 01. 2021



Rozhodnutie

o zmene obvodu projektu pozemkových úprav v k. ú. Dubinné

Popis konania / Účastníci konania

Okresný úrad Bardejov, pozemkový a lesný odbor (ďalej aj „správny orgán“) ako príslušný správny orgán podľa § 5 ods. 4 zákona SNR č. 330/1991 Zb. o pozemkových úpravách, usporiadaní pozemkového vlastníctva, pozemkových úradoch, pozemkovom фонде a o pozemkových spoločenstvách v platnom znení (ďalej len „zákon o pozemkových úpravách“) v súlade s § 46 a nasl. zákona č. 71/1967 Zb. o správnom konaní v znení neskorších predpisov rozhodol

t a k t o:

Výrok

podľa § 4 ods. 5 zákona o pozemkových úpravách

mení

obvod projektu pozemkových úprav v katastrálnom území Dubinné (ďalej aj „obvod PPU“)

určený rozhodnutím o nariadení pozemkových úprav v k. ú. (ďalej len „k. ú.“) Dubinné pod číslom:OU-BJ-PLO-2020/011469 zo dňa 12.10.2020, ktoré nadobudlo právoplatnosť 27.10.2020 tak, že

z obvodu PPU sa vynímajú :

1.zmena (Detail A) – E-KN 171/3 (210,11 m², C KN 131/1, LV – nezaložený)

E-KN 172/11 (452,05 m², C KN 131/4, LV nezaložený)

E-KN 172/22 (314,52 m², C KN 131/4, LV nezaložený)

E-KN 173/11 (605,78 m², C KN 131/1, LV nezaložený)

E-KN 173/22 (564,07 m², C KN 131/1, LV – nezaložený)

E KN 174/1 (1593,82 m², C KN 131/1, LV nezaložený)

E-KN 175/1 (2483,01 m², C KN 131/1, LV nezaložený)

E-KN 176/1 (2709,89 m², C KN 131/1, LV nezaložený)

E-KN 177/1 (2914,10 m², C KN 131/1, LV nezaložený)

E-KN 178/1 (1864,43 m², C KN 131, LV nezaložený)

E-KN 179/1 (2646,72 m², C KN 121/1, LV nezaložený)

E-KN 180/11 (1107,70 m², C KN 121/1, LV nezaložený)

E-KN 180/22 (1107,67 m², C KN 121/1, LV nezaložený)

E-KN 180/33 (1108,81 m², C KN 121/1, LV nezaložený)

E-KN 181/3 (2818,41 m², C KN 121/1, LV nezaložený)

E-KN 182/1 (2619,98 m², C KN 121/1, LV nezaložený)

-KN 183/1 (2452,72 m2, C KN 121/1, LV nezaložený)
E-KN 184/1 (2587,84 m2, C KN 121/1, LV nezaložený)
E-KN 185/1 (3153,40 m2, C KN 121/1, LV nezaložený)
E-KN 186/1 (3640,03 m2, C KN 121/1, LV nezaložený)
E-KN 187/1 (3090,15 m2, C KN 121/1, LV nezaložený)
E-KN 188/1 (3017,92 m2, C KN 121/1, LV nezaložený)
E-KN 189/1 (1718,80 m2, C KN 121/1, LV nezaložený)
E-KN 190/3 (2452,47 m2, C KN 121/1, LV nezaložený)
E-KN 191/1 (2301,60 m2, C KN 121/1, LV nezaložený)
E-KN 192/1 (956,74 m2, C KN 121/1, LV nezaložený)
E-KN 193/1 (1613,91 m2, C KN 121/1, LV nezaložený)
E-KN 194/3 (2536,41 m2, C KN 121/1, LV nezaložený)
E-KN 195/1 (1601,20 m2, C KN 121/1, LV nezaložený)
E-KN 196/11 (1168,11 m2, C KN 121/1, LV nezaložený)
E-KN 196/22 (1065,10 m2, C KN 121/1, LV nezaložený)
E-KN 197/11 (717,06 m2, C KN 121/1, LV nezaložený)
E-KN 197/22 (716,81 m2, C KN 121/1, LV nezaložený)
E-KN 198/3 (2261,02 m2, C KN 121/1, LV nezaložený)

2.zmena (Detail B) : E-KN 165/22 (3304,66 m2, C KN 290/1, LV nezaložený)
E-KN 755 (4030,67 m2, C KN 182, LV nezaložený)
C-KN 181/3 (1796 m2, LV 639)
C-KN 261/6 (1135 m2, LV 639)
C-KN 261/7 (160 m2, LV 639)
E-KN 662/1 (248,16 m2, C KN 181/2, LV nezaložený)
E-KN 663/1 (29,30 m2, C KN 181/2, LV nezaložený)
E-KN 669/1 (648,96 m2, C KN 261/5, LV nezaložený)
E-KN 670/3 (335,21 m2, C KN 260, LV nezaložený)
E-KN 671/1 (630,83 m2, C KN 260, LV nezaložený)
E-KN 672/1 (507,02 m2, C KN 261/1, LV nezaložený)
E-KN 673/3 (226,08 m2, C KN 261/1, LV nezaložený)
E-KN 674/1 (49,45 m2, C KN 261/1, LV nezaložený)

do obvodu PPU pribudnú :

3.zmena (Detail C) : C-KN 262/9 (125 m2, LV 374)

4.zmena (Detail D) : C-KN 20 (1034 m2, LV 100)
C-KN 21 (960 m2, LV 100)
E-KN 86 (348,06 m2, C KN 22-časť, LV nezaložený)
E-KN 94/1 (735,65 m2, C KN 22, LV nezaložený)

5.zmena (Detail E) : E-KN 175/1 (291,16 m2, C KN 131/1, LV nezaložený)
E-KN 176/1 (814,82 m2, C KN 131/1, LV nezaložený)
podľa § 4 ods. 5 zákona o pozemkových úpravách

mení

obvod projektu pozemkových úprav v katastrálnom území Dubinné
(ďalej aj „obvod PPU“)

určený rozhodnutím o nariadení pozemkových úprav v k. ú. (ďalej len „k. ú.“) Dubinné pod číslom:OU-BJ-
PLO-2020/011469 zo dňa 12.10.2020, ktoré nadobudlo právoplatnosť 27.10.2020 tak, že

z obvodu PPU sa vynímajú :

1.zmena (Detail A) – E-KN 171/3 (210,11 m2, C KN 131/1, LV – nezaložený)
E-KN 172/11 (452,05 m2, C KN 131/4, LV nezaložený)

KN 172/22 (314,52 m2, C KN 131/4, LV nezaložený)
E-KN 173/11 (605,78 m2, C KN 131/1, LV nezaložený)
E-KN 173/22 (564,07 m2, C KN 131/1, LV – nezaložený)
E KN 174/1 (1593,82 m2, C KN 131/1, LV nezaložený)
E-KN 175/1 (2483,01 m2, C KN 131/1, LV nezaložený)
E-KN 176/1 (2709,89 m2, C KN 131/1, LV nezaložený)
E-KN 177/1 (2914,10 m2, C KN 131/1, LV nezaložený)
E-KN 178/1 (1864,43 m2, C KN 131, LV nezaložený)
E-KN 179/1 (2646,72 m2, C KN 121/1, LV nezaložený)
E-KN 180/11 (1107,70 m2, C KN 121/1, LV nezaložený)
E-KN 180/22 (1107,67 m2, C KN 121/1, LV nezaložený)
E-KN 180/33 (1108,81 m2, C KN 121/1, LV nezaložený)
E-KN 181/3 (2818,41 m2, C KN 121/1, LV nezaložený)
E-KN 182/1 (2619,98 m2, C KN 121/1, LV nezaložený)
E-KN 183/1 (2452,72 m2, C KN 121/1, LV nezaložený)
E-KN 184/1 (2587,84 m2, C KN 121/1, LV nezaložený)
E-KN 185/1 (3153,40 m2, C KN 121/1, LV nezaložený)
E-KN 186/1 (3640,03 m2, C KN 121/1, LV nezaložený)
E-KN 187/1 (3090,15 m2, C KN 121/1, LV nezaložený)
E-KN 188/1 (3017,92 m2, C KN 121/1, LV nezaložený)
E-KN 189/1 (1718,80 m2, C KN 121/1, LV nezaložený)
E-KN 190/3 (2452,47 m2, C KN 121/1, LV nezaložený)
E-KN 191/1 (2301,60 m2, C KN 121/1, LV nezaložený)
E-KN 192/1 (956,74 m2, C KN 121/1, LV nezaložený)
E-KN 193/1 (1613,91 m2, C KN 121/1, LV nezaložený)
E-KN 194/3 (2536,41 m2, C KN 121/1, LV nezaložený)
E-KN 195/1 (1601,20 m2, C KN 121/1, LV nezaložený)
E-KN 196/11 (1168,11 m2, C KN 121/1, LV nezaložený)
E-KN 196/22 (1065,10 m2, C KN 121/1, LV nezaložený)
E-KN 197/11 (717,06 m2, C KN 121/1, LV nezaložený)
E-KN 197/22 (716,81 m2, C KN 121/1, LV nezaložený)
E-KN 198/3 (2261,02 m2, C KN 121/1, LV nezaložený)

2.zmena (Detail B) : E-KN 165/22 (3304,66 m2, C KN 290/1, LV nezaložený)
E-KN 755 (4030,67 m2, C KN 182, LV nezaložený)
C-KN 181/3 (1796 m2, LV 639)
C-KN 261/6 (1135 m2, LV 639)
C-KN 261/7 (160 m2, LV 639)
E-KN 662/1 (248,16 m2, C KN 181/2, LV nezaložený)
E-KN 663/1 (29,30 m2, C KN 181/2, LV nezaložený)
E-KN 669/1 (648,96 m2, C KN 261/5, LV nezaložený)
E-KN 670/3 (335,21 m2, C KN 260, LV nezaložený)
E-KN 671/1 (630,83 m2, C KN 260, LV nezaložený)
E-KN 672/1 (507,02 m2, C KN 261/1, LV nezaložený)
E-KN 673/3 (226,08 m2, C KN 261/1, LV nezaložený)
E-KN 674/1 (49,45 m2, C KN 261/1, LV nezaložený)

do obvodu PPU pribudnú :

3.zmena (Detail C) : C-KN 262/9 (125 m2, LV 374)

4.zmena (Detail D) : C-KN 20 (1034 m2, LV 100)

C-KN 21 (960 m2, LV 100)

E-KN 86 (348,06 m2, C KN 22-časť, LV nezaložený)

E-KN 94/1 (735,65 m2, C KN 22, LV nezaložený)

5.zmena (Detail E) : E-KN 175/1 (291,16 m2, C KN 131/1, LV nezaložený)

Obvod PPU s vyššie uvedenými zmenami je súčasťou tohto rozhodnutia zobrazený v grafickej prílohe – Detail A v mierke 1:1 500 (všetky zmeny) a Detail B v mierke 1: 1 100 (všetky zmeny), Detail C,D,E v mierke 1: 5 00 (jednotlivé zmeny).

Odôvodnenie

Okresný úrad Bardejov, pozemkový a lesný odbor pod Č. j. : OU-BJ-PLO-2016/002510 zo dňa 19.04.2016 nariadil prípravné konanie pozemkových úprav z dôvodu uvedeného v § 2 ods.1 písm. a/ zákona o pozemkových úpravách, t.j. potreby usporiadania vlastníckych a užívateľských pomerov a odstránenia prekážok ich výkonu vyvolaných historickým vývojom pred účinnosťou uvedeného zákona.

Cieľom vypracovania projektu pozemkových úprav je racionálne priestorové usporiadanie pozemkového vlastníctva v k. ú. Dubinné a ostatného nehnuteľného poľnohospodárskeho a lesného majetku s ním spojeného vykonávaného vo verejnom záujme v súlade s požiadavkami a podmienkami ochrany životného prostredia a tvorby územného systému ekologickej stability, funkciami poľnohospodárskej krajiny a prevádzkovo-ekonomickými hľadiskami moderného poľnohospodárstva a lesného hospodárstva a podpory rozvoja vidieka.

Ak sa pozemkové úpravy vykonávajú z dôvodu uvedeného v § 2 ods.1 písm. a/ zákona o pozemkových úpravách, nariaďuje ich správny orgán. (§ 2 ods.2/ zákona o pozemkových úpravách)

Podľa § 6 zákona o pozemkových úpravách

(1) Účastníkmi sú

- a) vlastníci pozemkov podliehajúcich pozemkovým úpravám okrem vlastníkov pozemkov podľa §4 ods.4, ak nejde o osoby uvedené v písm. d),
- b) nájomcovia pozemkov podliehajúcich pozemkovým úpravám,
- c) vlastníci ostatného nehnuteľného poľnohospodárskeho majetku nachádzajúceho sa v obvode pozemkových úprav,
- d) fyzické osoby a právnické osoby, ktorých vlastnícke alebo iné práva môžu byť pozemkovými úpravami dotknuté,
- e) investor, ak ide o pozemkové úpravy z dôvodu uvedeného v § 2 ods.1 písm. c), alebo iná fyzická osoba alebo právnická, na žiadosť ktorej sa pozemkové úpravy vykonávajú,
- f) Slovenský pozemkový fond
- g) správca,
- h) obec alebo vyšší územný celok

(2) Pôvodným pozemkom je pozemok alebo jeho časť, alebo spoluvlastnícky podiel, s ktorým vstupuje vlastník do konania o pozemkových úpravách a ktorý sa nachádza v obvode projektu pozemkových úprav. Pre určenie druhu pozemku platí stav evidovaný v katastri nehnuteľností podľa osobitného predpisu ku dňu povolenia alebo nariadenia pozemkových úprav (§8), upresnený podľa komisionálneho zistenia v rámci upresňovania druhov pozemkov v obvode pozemkových úprav.

(3) Ak sa nepreukáže opak, účastníkom je aj ten, kto o sebe tvrdí, že spĺňa niektorý z predpokladov uvedených v odseku 1 písm. a/ až e/).

(4) Ten, kto sa stane vlastníkom pozemku v priebehu konania o pozemkových úpravách, nemôže namietat' výsledky doterajšieho konania.

(5) Slovenský pozemkový fond a správca v konaní vo veciach pozemkových úprav vykonávajú práva vlastníka nehnuteľností vo vlastníctve štátu a zastupujú neznámych vlastníkov pozemkov alebo vlastníkov pozemkov, ktorých miesto pobytu nie je známe.

(6) Ak je účastník zastúpený splnomocnencom, podpis splnomocniteľa na plnomocenstve musí byť osvedčený podľa osobitných predpisov.

(7) Vlastníkov podielov spoločnej nehnuteľnosti zastupuje v konaní pozemkové spoločenstvo.

Prípravným konaním bolo preukázané, že uskutočnenie pozemkových úprav v k. ú. Dubinné je účelné a opodstatnené vzhľadom na vysokú rozdrobenosť pozemkov, veľký počet spoluvlastníckych vzťahov, nízku aktuálnosť operátu KN a neprístupnosť pozemkov s cieľom

vysporiadať pozemky pod rímskou osadou, znížiť rozdrobenosť pozemkov a tým obmedziť vlastníckeho práva pri nakladaní s pozemkom (predaj, nájom, darovanie, zámena, užívanie, ...) a zabezpečiť ekologickú stabilitu územia a rozvoj agroturistiky v danom území.

Vykonanie pozemkových úprav odsúhlasilo Obecné zastupiteľstvo v Dubinnom uznesením č. 13/2016 na svojom zasadnutí dňa 12.02.2016.

Správny orgán, v súlade s prípravným konaním, rozhodnutím číslo: OU-BJ-PLO-2020/011469 zo dňa 12.10.2020, ktoré nadobudlo právoplatnosť 27.10.2020 (ďalej len „rozhodnutie o nariadení“), podľa § 8 ods.1 zákona o

pozemkových úpravách nariadil pozemkové úpravy k nehnuteľnostiam v k. ú. Dubinné (ďalej len „pozemkové úpravy“) v zmysle § 2 ods. 1 písm. a) zákona o pozemkových úpravách a určil obvod pozemkových úprav, ktorým je územie ohraničené súčasnou hranicou katastrálneho územia Dubinné (bod 1. výroku rozhodnutia o nariadení), a zároveň vyňal z obvodu pozemkových úprav pozemky v zastavanom území obce Dubinné podľa evidencie katastra nehnuteľností (bod 2. výroku rozhodnutia o nariadení), čím určil obvod PPU.

Vzhľadom na to, že medzi uskutočnením prípravného konania v roku 2016 a nariadením pozemkových úprav v roku 2020 došlo k viacerým zmenám v užívaní, sprístupnení, majetkovom vysporiadaní, vykonal správny orgán v súčinnosti so zodpovedným projektantom Ing. Marekom Berezňaninom ustanoveným pre PPU v k. ú. Dubinné v zmysle zmluvy o dielo č. 247/2019/MPRVS-430 dňa 12.11.2020 terénne šetrenie, v ktorom boli zistené skutočnosti dôvodné k zmene pôvodného obvodu definovaného v rozhodnutí o nariadení pozemkových úprav. Dňa 24.11.2020 sa uskutočnilo zasadnutie zástupcov správneho orgánu a Obce Dubinné, na ktorom boli prerokované navrhované zmeny v obvode PPU.

Z tohto dôvodu sa dňa 03.12.2020 sa uskutočnilo 1. zasadnutie komisie zriadenej podľa § 3 ods. 3 zákona o pozemkových úpravách, ktorá po prezentácii zmien a návrhov zo strany zhotoviteľa projektu PPU a správneho orgánu svojimi uzneseniami č. 2-5/2020 schválila zmeny v rozhodnutí o nariadení určeného obvodu PPU tak, ako je to uvedené vo výroku rozhodnutia. Z obvodu PPU boli vyňaté parcely : E-KN 171/3, 172/11, 172/22, 173/11, 173/22, 174/1, 175/1, 176/1, 177/1, 178/1, 179/1, 180/11, 180/22, 180/33, 181/3, 182/1, 183/1, 184/1, 185/1, 186/1, 187/1, 188/1, 189/1, 190/3, 191/1, 192/1, 193/1, 194/3, 195/1, 196/11, 196/22, 197/11, 197/22, 198/3, 882, ktoré sa nachádzajú v areáli hospodárskeho dvora Poľnohospodárskeho družstva Mier Dubinné, ktoré tam nemá žiadne vlastníctvo, pričom na ploche parciel sa nachádza cca 26 stavieb – 1.zmena obvodu PPU (Detail A).

Z obvodu PPU boli ďalej vyňaté parcely : E-KN 165/22 – vodná plocha naprieč celým intravilánom; E-KN 755 – cintorín, intravilán, vlastník je Rímskokatolícka farnosť sv. Michala, Kurima; C-KN 181/3 – vysporiadaná cesta v intraviláne, LV 639, vlastník je obec; C-KN 261/6 – vysporiadaný pozemok pod Domom nádeje v intraviláne na LV 639; C-KN 261/7 – vysporiadaný pozemok pod Domom nádeje v intraviláne na LV 639; E-KN 662/1 – parcela v intraviláne, okolité parcely nie sú predmetom projektovania; E-KN 663/1 – parcela v intraviláne, okolité parcely nie sú predmetom projektovania; E-KN 669/1, 670/3, 671/1, 672/1, 673/3, 674/1 – parcely v intraviláne, ucelenosť lokality, tieto pozemky susedia s Domom nádeje, veľký kopec, uvedené parcely nebudú zahrnuté do PPU – 2.zmena obvodu PPU (Detail B).

Do obvodu PPU boli zahrnuté parcely : C-KN 262/9 – parcela, cez ktorú ide prístupová cesta do lokality – 3.zmena obvodu PPU (Detail C); C-KN 20, C-KN 21 – parcely, ktoré boli začlenené do obvodu PPU z dôvodu sprístupnenia lokality, ktorá je v územnom pláne určená na IBV;

E-KN 86 – bola začlenená do obvodu PPU, ale len jej časť z dôvodu sprístupnenia lokality, ktorá je v územnom pláne určená na IBV, tak ako parcely C-KN 20, C-KN 21; E-KN 94/1- bola začlenená z dôvodu sprístupnenia lokality, ktorá je v územnom pláne určená na IBV, tak ako parcely C-KN 20, C-KN 21, E-KN 86 – 4. zmena (Detail D).

Do obvodu PPU boli zahrnuté aj parcely : E-KN 175/1 – je to prístupová cesta do lokality; E-KN 176/1 – je prístupovou cestou do lokality – 5. zmena (Detail E).

Správny orgán môže zmeniť obvod projektu pozemkových úprav po rozhodnutí o nariadení pozemkových úprav, ak ide o spresnenie hraníc obvodu projektu pozemkových úprav alebo z dôvodu neúčelnosti vykonania pozemkových úprav na pozemkoch vytvárajúcich ucelený blok vo výmere do 50 ha. Rozhodnutie o zmene obvodu projektu pozemkových úprav sa doručuje verejnou vyhláškou. Účastníkovi pozemkových úprav, ktorého sa zmena obvodu projektu pozemkových úprav týka, sa rozhodnutie doručuje do vlastných rúk.(§ 4 ods. 5 zákona o pozemkových úpravách)

Podľa § 26 ods. 2 z. č. 71/1967 Zb. o správnom konaní v znení neskorších predpisov sa rozhodnutie doručuje verejnou vyhláškou tak, že sa vyvesí na úradných tabuliach správneho orgánu a na úradnej tabuli obce Dubinné po dobu 15 dní. Posledný deň tejto lehoty je dňom doručenia.

Poučenie

Proti tomuto rozhodnutiu je prípustné odvolanie do 15 dní odo dňa jeho oznámenia doručením na Okresný úrad Bardejov, pozemkový a lesný odbor, Dlhý rad 16, Bardejov. Toto rozhodnutie je po vyčerpaní riadnych opravných prostriedkov a nadobudnutí právoplatnosti preskúmateľné súdom podľa § 177 a nasl. zák. č. 162/2015 Z. z. Správny súdny poriadok.

7 príloh

Informatívna poznámka - tento dokument bol vytvorený elektronicky orgánom verejnej moci

IČO: 00151866 Suffix: 10327

Doručuje sa

Adriana Balážová, Moyzesova 581/9, 085 01 Bardejov, Slovenská republika
František Bezeg, Družstevná 221/6, 086 12 Kurima, Slovenská republika
Slavomír Bezeg, Dubinné 37, 086 12 Dubinné, Slovenská republika
Johana Bezegová, Dubinné 37, 086 12 Dubinné, Slovenská republika
Agnesa Boruvová, Dujava 1769/23, 085 01 Bardejovská Nová Ves, Slovenská republika
Marek Bražina, Dubinné 77, 086 12 Dubinné, Slovenská republika
Pavína Bražinová, Dubinné 57, 086 12 Dubinné, Slovenská republika
Ján Buriak, Šašová 51, 086 12 Šašová, Slovenská republika
Marián Burjak, Dubinné 19, 086 12 Dubinné, Slovenská republika
Jozef Calk, Dubinné 43, 086 12 Dubinné, Slovenská republika
Ján Cina, Dubinné 93, 086 12 Dubinné, Slovenská republika
Ján Diky, Michalovská 359/37, 040 11 Košice-Západ, Slovenská republika
Ján Dzurišin, Dubinné 34, 086 12 Dubinné, Slovenská republika
Jozef Dzurišin, Dubinné 53, 086 12 Dubinné, Slovenská republika
Mária Dzurišinová, Dubinné 34, 086 12 Dubinné, Slovenská republika
Anna Džupirová, Solivarská 1412/43, 080 01 Solivar, Slovenská republika
ELP Consulting, s.r.o., Sabinovská 14, 821 02 Bratislava-Ružinov, Slovenská republika
Darina Fedorová, Kpt. Jaroša 779/5, 040 22 Košice, Slovenská republika
Peter Fellegi, Dubinné 33, 086 12 Dubinné, Slovenská republika
Pavína Fignárová, Dubinné 87, 086 12 Dubinné, Slovenská republika
Janka Gablíková, Pánska záhrada 189/1, 086 12 Kurima, Slovenská republika
Imrich Grohoľ, Dubinné 72, 086 12 Dubinné, Slovenská republika
Marta Grohoľová, Palárikova 1503/3, 040 01 Košice, Slovenská republika
František Hanč, Dubinné 44, 086 12 Dubinné, Slovenská republika
Ján Hanč, Dubinné 68, 086 12 Dubinné, Slovenská republika
Jozef Hanč, J.Grešáka 2719/4, 085 01 Bardejov, Slovenská republika
Marek Hanč, Dubinné 44, 086 12 Dubinné, Slovenská republika
Vincent Hanč, Dubinné 82, 086 12 Dubinné, Slovenská republika
Anna Hančová, Dubinné 44, 086 12 Dubinné, Slovenská republika
Helena Hančová, Dubinné 82, 086 12 Dubinné, Slovenská republika
Lubomír Hudák, Lidická 4051/7, 821 04 Bratislava-Ružinov, Slovenská republika
Ing. Milan Hudák, Dubinné 21, 086 12 Dubinné, Slovenská republika
Milan Hudák, Dubinné 21, 086 12 Dubinné, Slovenská republika
Ján Hvišč, Dubinné 71, 086 12 Dubinné, Slovenská republika
Jozef Hvišč, Dubinné 12, 086 12 Dubinné, Slovenská republika
Božena Hviščová, Kučín 71, 086 12 Kučín, Slovenská republika
Ján Ilek, Dubinné 81, 086 12 Dubinné, Slovenská republika
Ladislav Ilek, Dubinné 11, 086 12 Dubinné, Slovenská republika
Marián Ilek, Záhradná 287/25, 086 12 Kurima, Slovenská republika
Rudolf Ilek, Dubinné 97, 086 12 Dubinné, Slovenská republika
Stanislav Ilek, Dubinné 27, 086 12 Dubinné, Slovenská republika
Marta Ileková, Dubinné 11, 086 12 Dubinné, Slovenská republika
Ján Ivančo, J.Grešáka 3203/18, 085 01 Bardejov, Slovenská republika
Peter Ivančo, Brezovka 28, 086 11 Brezovka, Slovenská republika
Darina Ivančová, Brezovka 8, 086 11 Brezovka, Slovenská republika
Anna Ivanková, Bašťovanského 878/6, 040 22 Košice, Slovenská republika

Jana Jarkovská, Marhaň 179, 086 45 Marhaň, Slovenská republika
Peter Jurecek, Dubinné 67, 086 12 Dubinné, Slovenská republika
Helena Jurečková, Jiráskova 177/7, 085 01 Bardejov, Slovenská republika
Ján Juriček, Nemcovce 22, 086 12 Nemcovce, Slovenská republika
Mária Juskuvová, Námestie slobody 1656/19, Púchov, Slovenská republika
Helena Kačmarčíková, Dubinné 48, 086 12 Dubinné, Slovenská republika
Jarmila Kandráčová, Podhradík 86, 080 06 Podhradík, Slovenská republika
MUDr. Renáta Kaščáková, Sofanková 8289/16, 080 05 Solivar, Slovenská republika
Jana Katingerová, Záhradná 299/37, 086 12 Kurima, Slovenská republika
Irena Klepcová, Považská 451/6, 040 11 Košice-Západ, Slovenská republika
Ján Korpoň, Hrnčiarska 1601/34, 091 01 Stropkov, Slovenská republika
Eva Korpoňová, Dubinné 56, 086 12 Dubinné, Slovenská republika
Andrej Kotalik, Dubinné 23, 086 12 Dubinné, Slovenská republika
Anna Kotaliková, Dubinné 51, 086 12 Dubinné, Slovenská republika
Lucia Krakovská Ozoroczyová, Štiavnička 242, 034 01 Štiavnička, Slovenská republika
Gabriela Kunecová, Ťačevská 603/7, 085 01 Bardejov, Slovenská republika
Gabriel Kurovský, Dubinné 102, 086 12 Dubinné, Slovenská republika
Andrej Kuziak, Dubinné 45, 086 12 Dubinné, Slovenská republika
Ján Kuziak, Dubinné 52, 086 12 Dubinné, Slovenská republika
Peter Kuziak, Stebnická Huta 6, 086 33 Stebnická Huta, Slovenská republika
Božena Labudová, KRačúnovce 319, 087 01 Giraltovce, Slovenská republika
Alena Lenartová, Laborecká 1897/59, 066 01 Humenné, Slovenská republika
Patrícia Lipovská, Nám.arm.gen.L.Svobodu 2677/18, 085 01 Bardejov, Slovenská republika
Marek Lipovský, Nám.arm.gen.L.Svobodu 2677/18, 085 01 Bardejov, Slovenská republika
Andrej Lipták, Dubinné 80, 086 12 Dubinné, Slovenská republika
Irena Liptáková, Dubinné 3, 086 12 Dubinné, Slovenská republika
Andrej Lukáč, Dubinné 100, 086 12 Dubinné, Slovenská republika
Ján Lukáč, Dubinné 98, 086 12 Dubinné, Slovenská republika
Jozef Lukáč, Dubinné 78, 086 12 Dubinné, Slovenská republika
Katarína Luníková, Dubinné 49, 086 12 Dubinné, Slovenská republika
Jozef Maňko, Dubinné 122, 086 12 Dubinné, Slovenská republika
Mária Marcinová, Poliakovce 26, 086 11 Poliakovce, Slovenská republika
Helena Mareková, Súhradka 197/22, 020 61 Lednické Rovne, Slovenská republika
Patrik Mihalčín, Beloveža 280, 086 14 Beloveža, Slovenská republika
Anna Minčáková, Vyšná 152/53, 086 12 Kurima, Slovenská republika
Anna Mošková, Trenčianska 461/31, 020 01 Horné Kočkovce, Slovenská republika
Imrich Murcko, Duklianska 644/12, 089 01 Svidník, Slovenská republika
Lenka Murcková, Pánska Záhrada 199/13, 086 12 Kurima, Slovenská republika
Mária Petrovičová, Dubinné 83, 086 12 Dubinné, Slovenská republika
Slavka Pivarník, Letná 1155/28, 040 01 Košice-Staré Mesto, Slovenská republika
Marta Potomová, J.Grešáka 3203/18, 085 01 Bardejov, Slovenská republika
Mária Prokopová, Dubinné 74, 086 12 Dubinné, Slovenská republika
Imrich Prusák, Ku Amfiteátru 467/21, 086 41 Nižné Raslavice, Slovenská republika
Darina Prusáková, Krátka 1668/4, 091 01 Stropkov, Slovenská republika
Ľudmila Prusáková, Záhradná 280/18, 086 12 Kurima, Slovenská republika
Pavol Randár, Dubinné 96, 086 12 Dubinné, Slovenská republika
Ľudmila Reicherová, Viedenská 2647/27, 040 13 Košice, Slovenská republika
Imrich Repčík, Dubinné 15, 086 12 Dubinné, Slovenská republika
Martina Repčíková, Dubinné 15, 086 12 Dubinné, Slovenská republika

Určenie hranice obvodu PPÚ

Projekt pozemkových úprav v k.ú, Dubinné

Kraj: Prešovský
Okres: Bardejov
Obec: Dubinné
Katastrálne územie: Dubinné

k.ú. Brezovka

k.ú. Šašová

k.ú. Poliakovce

Detail A:

Detail E:

Detail B:

Detail C:

Detail D:

k.ú. Kurima

k.ú. Nemcovce

Vyhotovil: Ing. Marek Berezňanin
GEOPRO SLOVAKIA s.r.o. 2020

Náležitosti a presnosťou zodpovedá predpisom:
V Bardejove dňa 03.12.2020



Mierka: 1:20 000

OU-BJ-PLO-2021/000857-0001189/2021-P001

Určenie hranice obvodu PPÚ

Projekt pozemkových úprav v k.ú, Dubinné

Kraj: Prešovský
Okres: Bardejov
Obec: Dubinné
Katastrálne územie: Dubinné



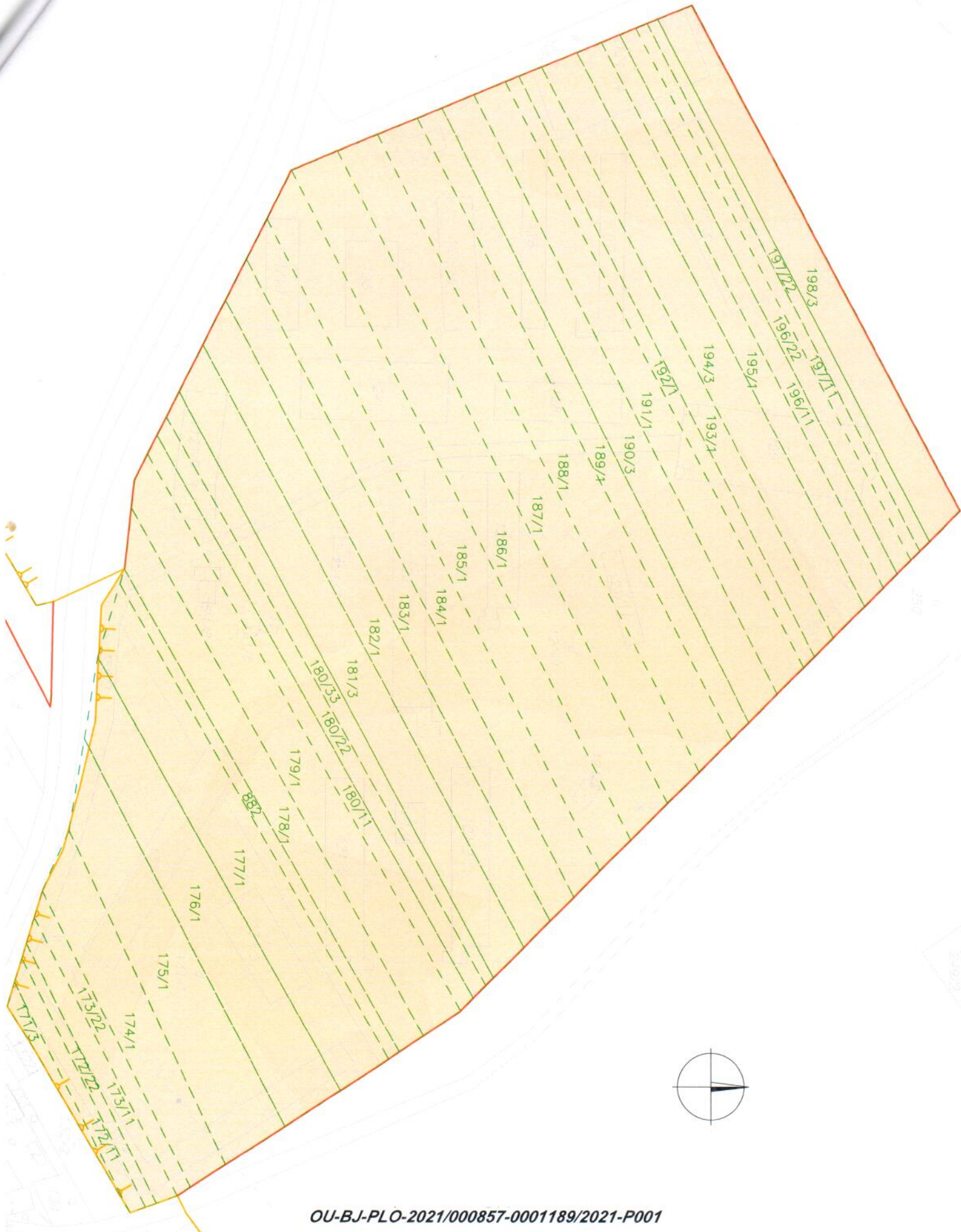
Vyhotovil: Ing. Marek Berezňanin
GEOPRO SLOVAKIA s.r.o. 2020

Náležitostami a presnosťou zodpovedá predpisom:
V Bardejove dňa 10.01.2020

Určenie hranice obvodu PPÚ

Projekt pozemkových úprav v k.ú, Dubinné

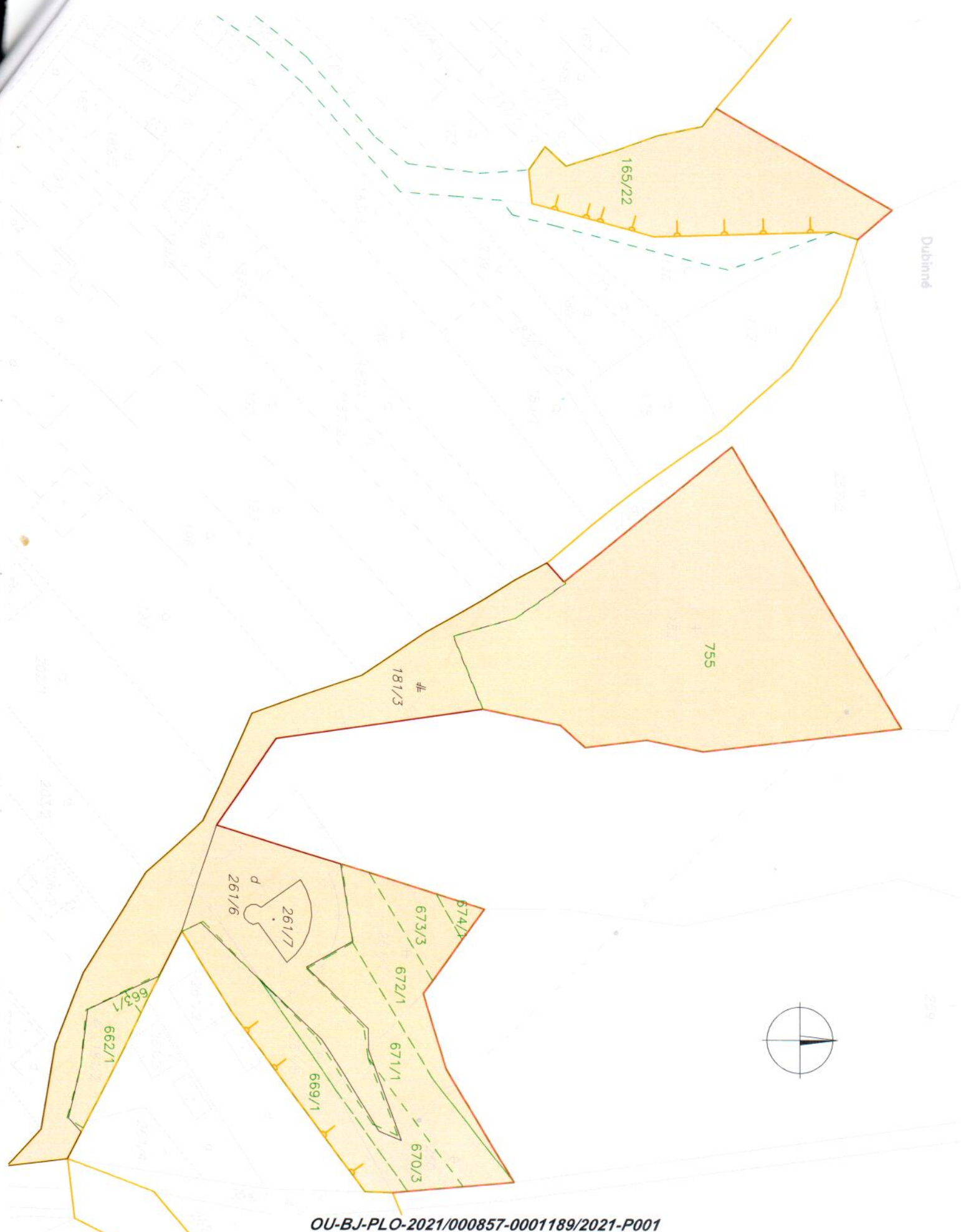
Detail A: Pozemky vyňaté z obvodu PPÚ v k.ú. Dubinné



Určenie hranice obvodu PPÚ

Projekt pozemkových úprav v k.ú. Dubinné

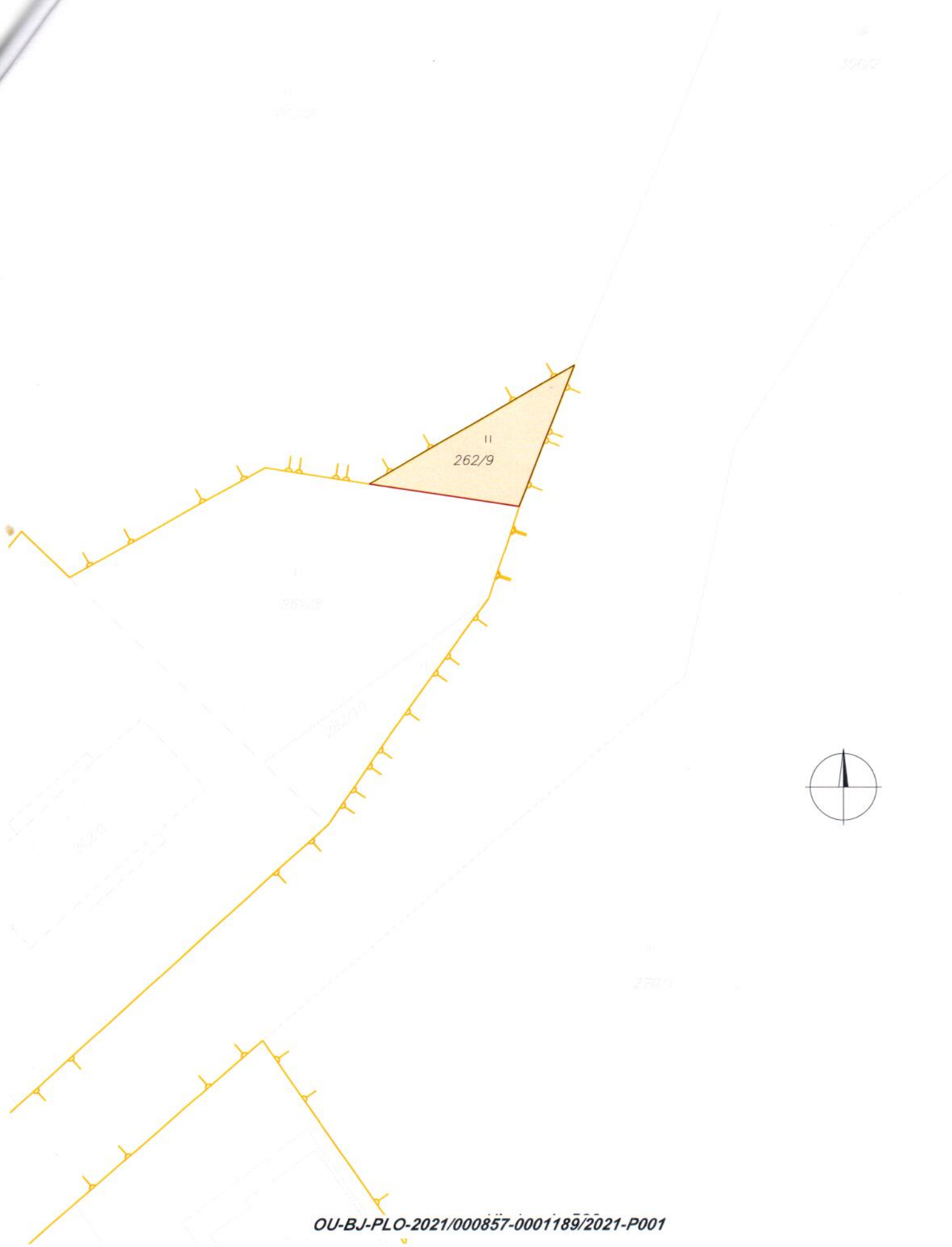
Detail B: Pozemky vyňaté z obvodu PPÚ v k.ú. Dubinné



Určenie hranice obvodu PPÚ

Projekt pozemkových úprav v k.ú, Dubinné

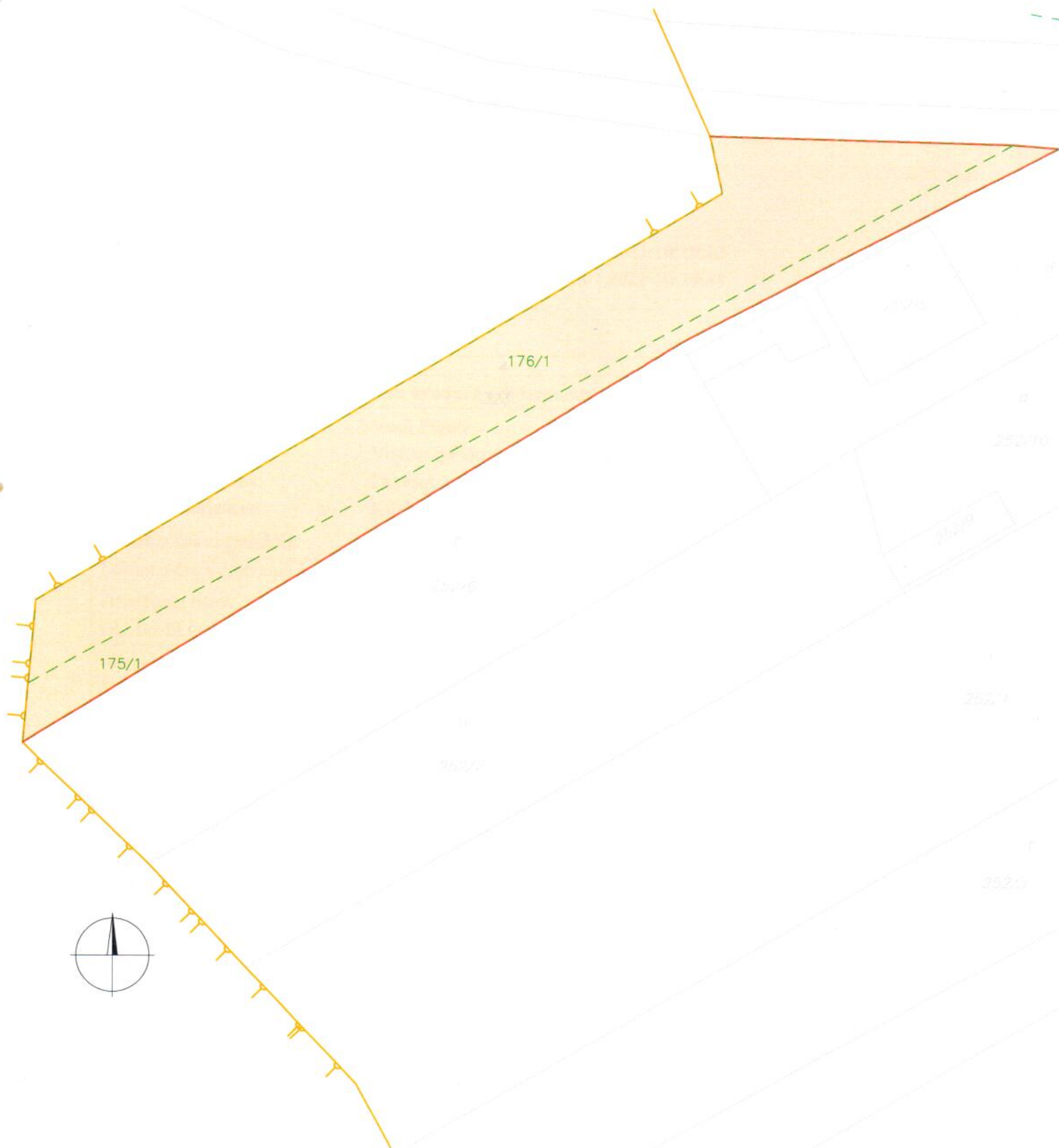
Detail C: Pozemky zahrnuté do obvodu PPÚ v k.ú. Dubinné



Určenie hranice obvodu PPÚ

Projekt pozemkových úprav v k.ú, Dubinné

Detail E: Pozemky zahrnuté do obvodu PPÚ v k.ú. Dubinné



Mierka: 1: 500

OU-BJ-PLO-2021/000857-0001189/2021-P001

Doložka o autorizácii

Tento listinný rovnopis elektronického úradného dokumentu bol vyhotovený podľa vyhlášky č. 85/2018 Z. z. Úradu podpredsedu vlády Slovenskej republiky pre investície a informatizáciu z 12. marca 2018, ktorou sa ustanovujú podrobnosti o spôsobe vyhotovenia a náležitostiach listinného rovnopisu elektronického úradného dokumentu.

Údaje elektronického úradného dokumentu

Názov: [Rozhodnutie o zmene obvodu projektu pozemkových úprav v k. ú. Dubinné]
Identifikátor: OU-BJ-PLO-2021/000857-0001189/2021

Autorizácia elektronického úradného dokumentu

Dokument autorizoval: Vasil Fignar
Oprávnenie: Veduci odboru okresneho uradu
Zastupovaná osoba: Okresny urad Bardejov
Spôsob autorizácie: Kvalifikovaný mandátny certifikát
Dátum a čas autorizácie: 15.01.2021 10:29:12
Dátum a čas vystavenia časovej pečiatky: 15.01.2021 10:29:48
Označenie listov, na ktoré sa autorizácia vzťahuje:
OU-BJ-PLO-2021/000857-0001189/2021

Autorizácia prílohy elektronického úradného dokumentu

Dokument autorizoval: Vasil Fignar
Oprávnenie: Veduci odboru okresneho uradu
Zastupovaná osoba: Okresny urad Bardejov
Spôsob autorizácie: Kvalifikovaný mandátny certifikát
Dátum a čas autorizácie: 15.01.2021 10:29:29
Dátum a čas vystavenia časovej pečiatky: 15.01.2021 10:29:50
Označenie listov, na ktoré sa autorizácia vzťahuje:
OU-BJ-PLO-2021/000857-0001189/2021-P001

Informácia o vyhotovení doložky o autorizácii

Doložku vyhotovil: Krutáková Ľubica, Ing.
Funkcia alebo pracovné zaradenie: Asistentka
Označenie orgánu: Okresný úrad Bardejov
IČO: 00151866
Dátum vytvorenia doložky: 21.01.2021
Podpis a pečiatka:

